



# KĀPĒC IR VĒRTS SEKOT LĪDZI PLĀNOŠANAS PROCESAM?

TAS IR VEIDS, KĀ JEBKURŠ VAR BŪT SAVLAICĪGI INFORMĒTS PAR VIETAS ATTĪSTĪBAS NORISĒM UN IETEKMĒT PĀRMAIŅAS VIETĀS, KURAS IR SVARĪGAS TEV UN SABIEDRĪBAI KOPUMĀ

## TRĪS SOĻI, KĀ PIETEIKTIES PAZIŅOJUMU SAŅEMŠANAI

1

Autentificējieties ĢeolLatvija.lv sadaļā 'Teritorijas attīstības plānošana' un piesakieties paziņojumu saņemšanai.

2

Atrodiet kartē vietu, par kuru vēlaties saņemt paziņojumu.

*Lai pietuvinātu sev interesējošo vietu kartē, varat arī izmantot iespēju meklēt pēc adreses vai zemes vienības (ievadot adresi vai kadastra apzīmējumu logā virs kartes).*

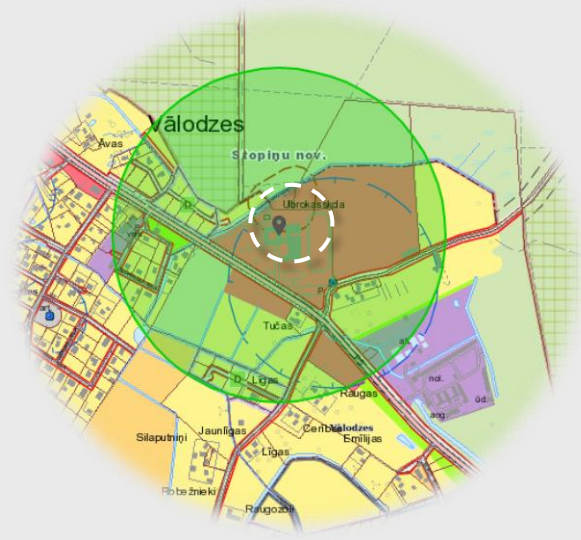
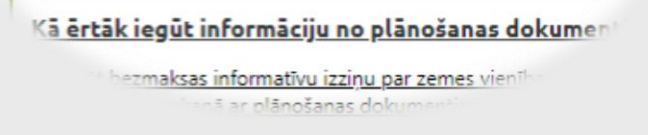
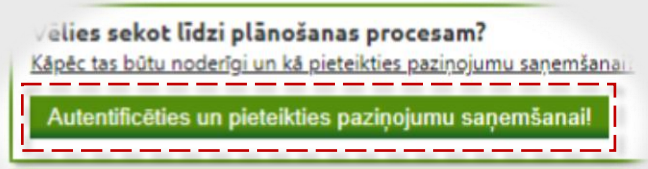
Norādiet rādiusu no izvēlētās vietas, par kuru vēlaties saņemt paziņojumus, un plānošanas dokumenta līmeni (pašvaldības, reģionālais vai nacionālais).

Pastāv iespēja saņemt paziņojumus par vairākām vietām, tāpēc nepieciešams piešķirt nosaukumu izvēlētajai vietai, kas ierakstāma teksta laukā 'Pieraksta nosaukums', lai vēlāk dažādās vietās varētu labāk atšķirt.

**Svarīgi!** *Nemiet vērā, ka paziņojumu saņemsiet e-pastā tikai tādā gadījumā, ja savā [Latvija.lv profilā](#) esiet norādījis e-pastu un piekritis uz to saņemt paziņojumus ([skatīt piemēru](#)).*

3

Saņemiet paziņojumus par svarīgākajiem plānošanas procesiem – plānošanas dokumenta izstrādes uzsākšanu, publisko apspriešanu un apstiprināšanu.



Labdien!

Informējam, ka STOPIŅU NOVADA PAŠVALDĪBA ir uzsākusi teritorijas attīstības plānošanas dokumenta "**Detālplānojums nekustamajam īpašumam "Zemzari"**" izstrādi.

Materiāli ir pieejami [GeolLatvija.lv](#)

Jauku dienu!

## KAS IR TERITORIJAS PLĀNOŠANA?

Teritorijas attīstības plānošana ir [ciklisks] process, kas veido kopīgo izpratni par pašvaldības galvenajiem attīstības virzieniem. Katra novada vai pilsētas telpa ir vienots veselums, kas sastāv no atsevišķām vietām ar dažādām nozīmēm un vērtībām.

Teritorijas attīstības plānošana palīdz iedzīvotājiem un dažādām mērķgrupām saskaņot savas intereses par vēlamu vietu attīstību un panākt vienošanos, ko vēlāk atspoguļo plānošanas dokumentos.

ĢeolLatvija.lv ir vietne, kurā jebkurš var gan apskatīt esošās vienošanās par vietas attīstību, gan sekot plānošanas procesam, gan arī tajā aktīvi iesaistīties.